

**Agenzia del Territorio
CATASTO FABBRICATI
Ufficio Provinciale di
Como**

Dichiarazione protocollo n. CO0284134 del 11/11/2005

Planimetria di u.i.u. in Comune di Montano Lucino

Via Capueta

civ. 4

Identificativi Catastali:

Sezione: LUC

Foglio: 4

Particella: 726

Subalterno: 704

Compilata da:
Tagliati Daniele

Iscritto all'albo:
Ingegneri

Prov. Como

N. 1331

Scheda n. 2

Scala 1:200

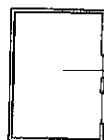
PIANO TERRA
h = 270 cm.

Dott. Ing. DANIELE TAGLIATI

Albo degli Ingegneri Prov. di Como n. 1331

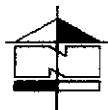
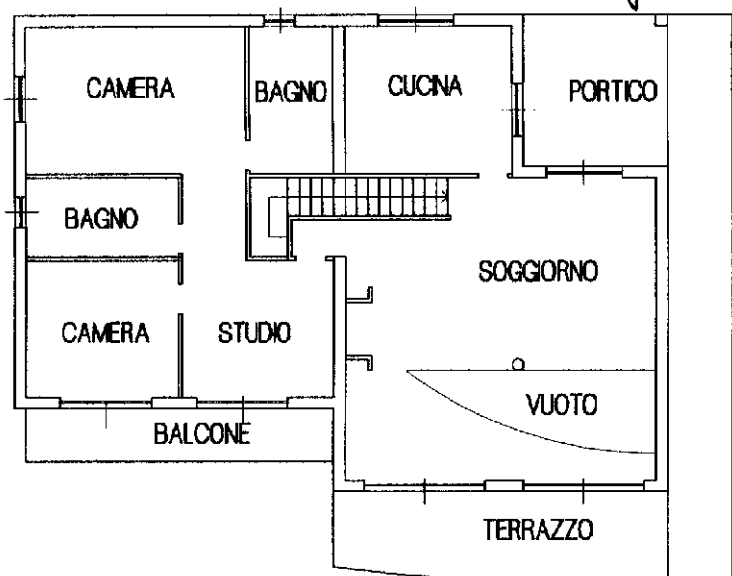
Via Plinio, 2

22071 CADORAGO CO.

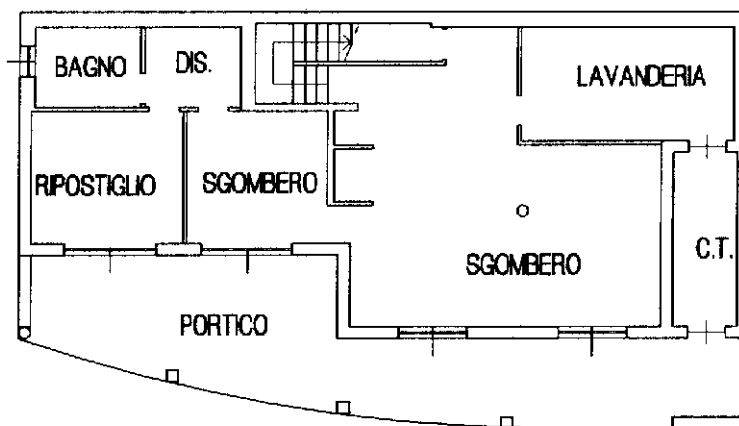


SGOMBERO

h = 200



PIANO INTERRATO (S1)
h = 270 cm.



Ultima planimetria in atti