

**Agenzia del Territorio  
CATASTO FABBRICATI  
Ufficio Provinciale di  
Como**

Dichiarazione protocollo n. CO0188684 del 20/08/2008  
Planimetria di u.i.u. in Comune di Como

Via Fratelli Bronzetti civ.

Identificativi Catastali:

Sezione: MOL  
Foglio: 8  
Particella: 2664  
Subalterno: 702

Compilata da:  
Trovati Davide

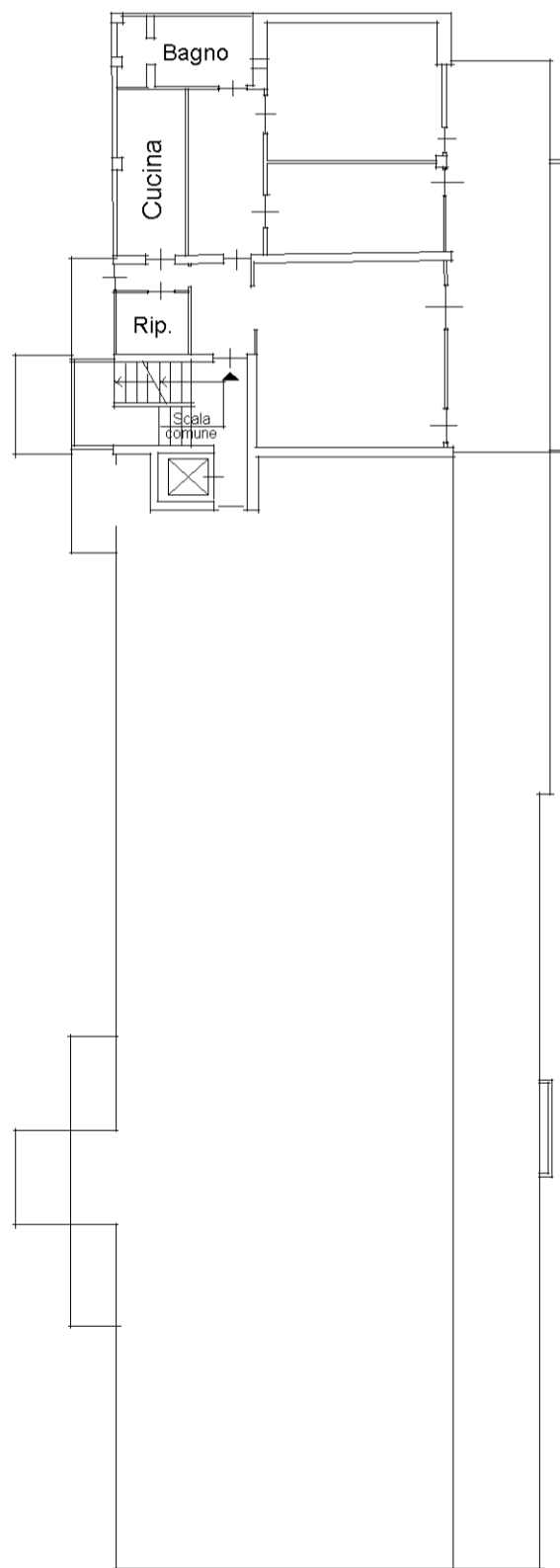
Iscritto all'albo:  
Geometri

Prov. Como

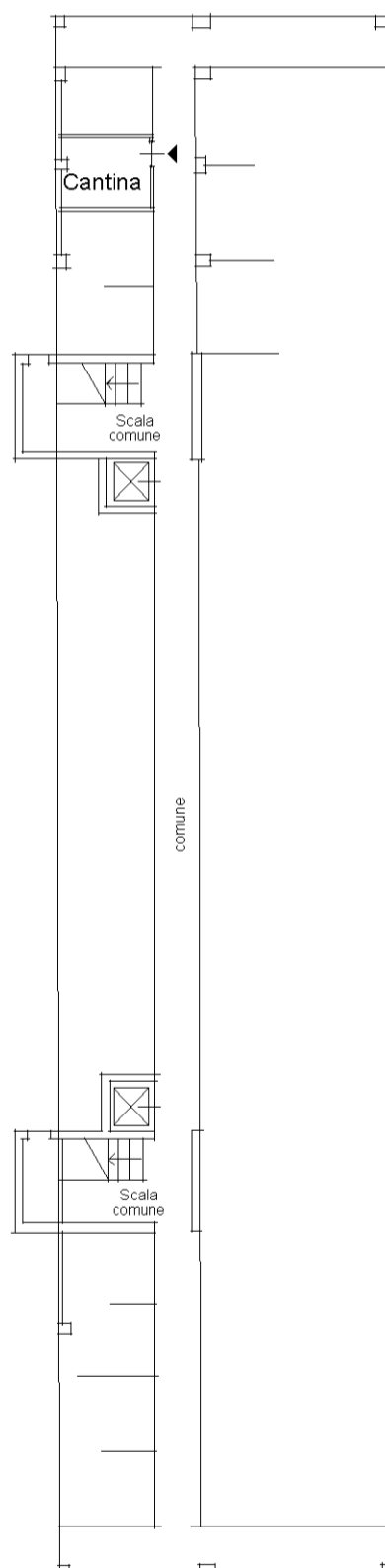
N. 2233

Scheda n. 1 Scala 1:200

**Pianta piano primo (P1)**  
h. 3,00 m.



**Pianta piano terra (PT)**  
h. 2,40 m.



MODULARIO  
F. - Cat. S. T. - 315



MINISTERO DELLE FINANZE  
DIREZIONE GENERALE DEL CATASTO E DEI SERVIZI TECNICI ERARIALI

Mod. B (Nuovo Catasto Edilizio Urbano)

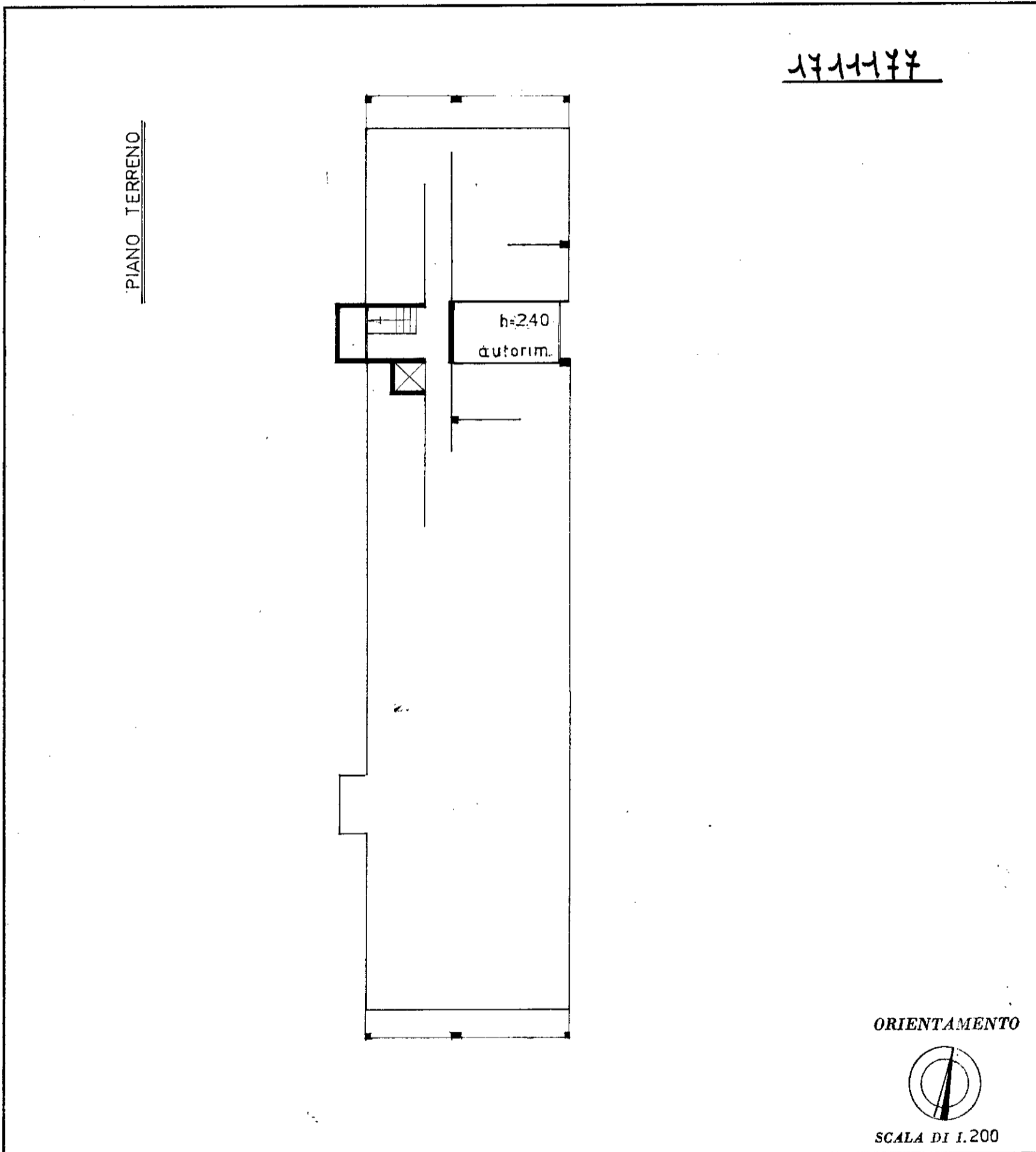
Lire  
20

# NUOVO CATASTO EDILIZIO URBANO

(R. DECRETO-LEGGE 13 APRILE 1939, N. 652)

Planimetria dell'immobile situato nel Comune di Como Via F.lli Bronzetti  
Ditta Soncelli Mariuccia in Cotaluati, nota a fisorus il 28-3-1925

Allegata alla dichiarazione presentata all'Ufficio Tecnico Erariale di Como



SPAZIO RISERVATO PER LE ANNOTAZIONI D'UFFICIO

DATA

PROT. N°

Compilata dal Perito Edile Piov  
Giulio Wilfredo  
(Titolo, nome e cognome del tecnico)  
 Iscritto all'Albo dei Periti Edili  
 della Provincia di Como al n° 228  
 DATA 27/4/1966  
 Firma: per edil Giulio Wilfredo

ISTITUTO POLIGRAFICO DELLO STATO