

**Agenzia del Territorio
CATASTO FABBRICATI
Ufficio Provinciale di
Como**

Dichiarazione protocollo n. CO0276218 del 31/10/2005

Planimetria di u.i.u. in Comune di Villa Guardia

Via Andrea Costa

civ. 3

Identificativi Catastali:

Sezione: CIV

Foglio: 1

Particella: 1302

Subalterno: 707

Compilata da:
Ghilotti Luisa

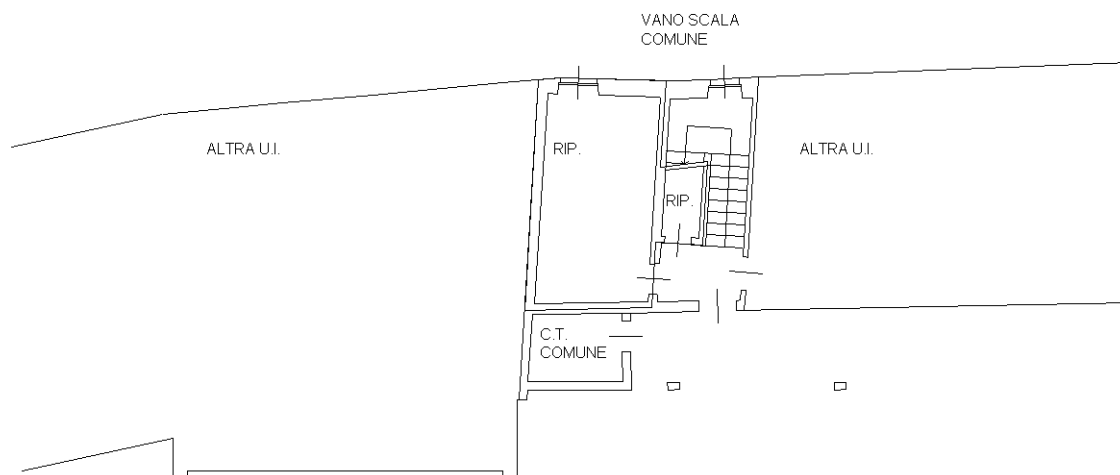
Iscritto all'albo:
Architetti

Prov. Como

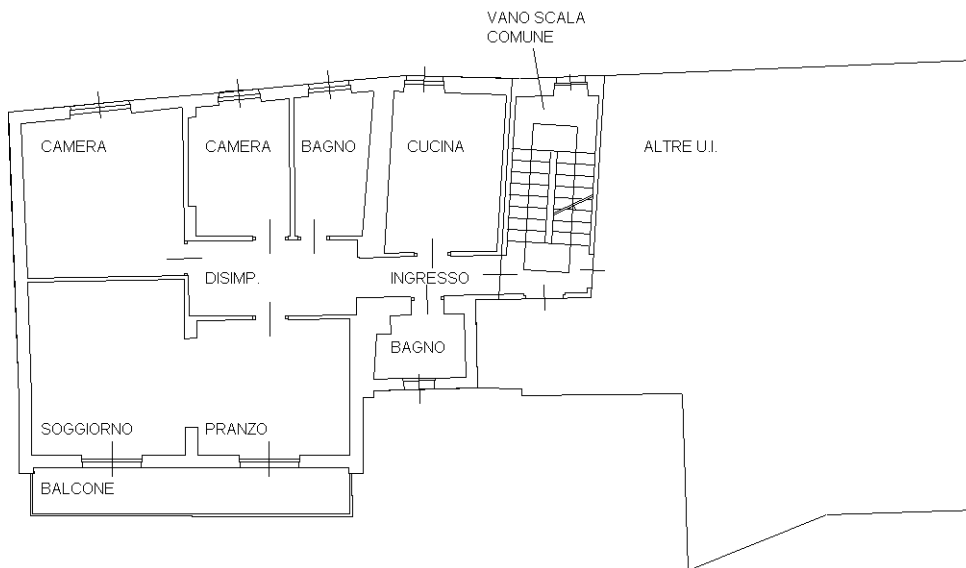
N. 991

Scheda n. 1

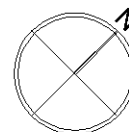
Scala 1:200



PIANO TERRA
(H=300m)



PIANO PRIMO
(H=300m)



Ultima planimetria in atti

Catasto dei Fabbricati - Situazione al 31/08/2020 - Comune di VILLA GUARDIA (L956) - < Sez.Urb.: CIV - Foglio: 5 - Particella: 1302 - Subalterno: 707 >
VIA A. COSTA n. 3 piano: T-1;