

MODULARIO
R. reg. rend. 497



MINISTERO DELLE FINANZE
DIREZIONE GENERALE DEL CATASTO E DEI SERVIZI TECNICI ERARIALI

MOD. B (Nuovo Catasto Edilizio Urbano)

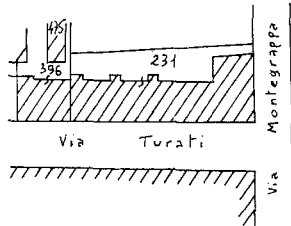
Lire
50

136 NUOVO CATASTO EDILIZIO URBANO

(R. DECRETO-LEGGE 13 APRILE 1959, N. 652)

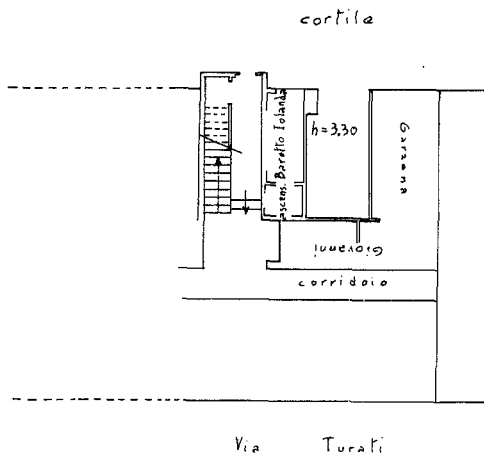
Planimetria dell'immobile situato nel Comune di Pinerolo Via Filippa Turati n.15
Ditta Garzena Giovanni n.a. Pinerolo il 2-5-1926

Allegata alla dichiarazione presentata all'Ufficio Tecnico Erariale di Torino
in sostituzione della scheda O numero 0113377 presentata il 26-9-1968 n° 1613 di registrazione



Foglio 55 - Scala 1:1500

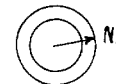
DAL Foglio 55 n° 531 sub. 45
assume nuovo identificativo
F. 55 n. 531 subs 45.



Piano Sotterraneo



ORIENTAMENTO



SCALA DI I. 200

SPAZIO RISERVATO PER LE ANNOTAZIONI D'UFFICIO

DATA **14 AGO. 1985**
PROT. N° **315**



Compilata dal Geometra
Bruno Gianfranco
(Firma, nome e cognome del tecnico)
Iscritto all'Albo dei Geometri
della Provincia di Torino N° 1981
DATA 17 Luglio 1985
Firma: Bruno Gianfranco

Ultima planimetria in atti