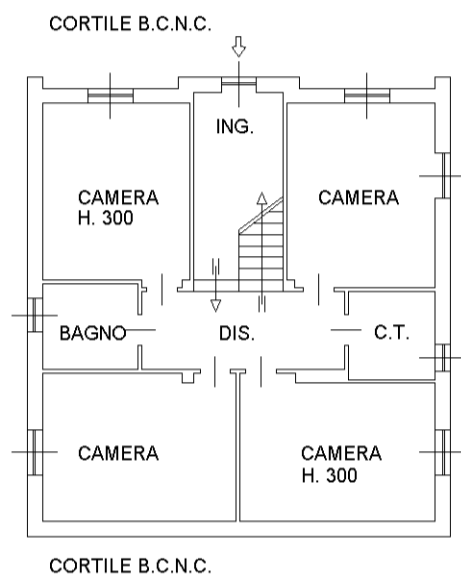
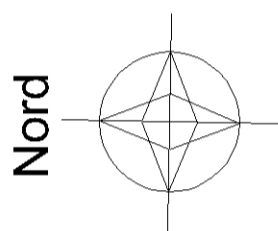


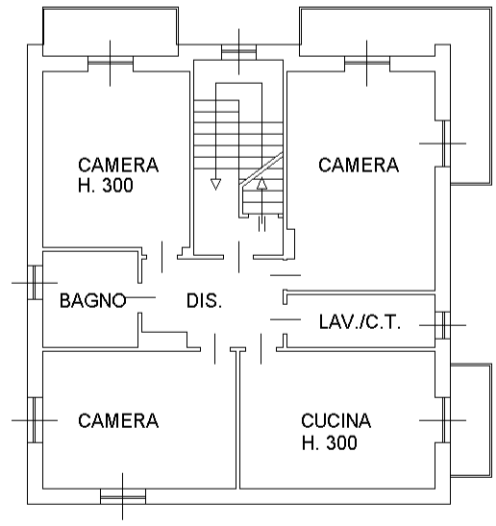
**Agenzia del Territorio
CATASTO FABBRICATI
Ufficio Provinciale di
Asti**

Dichiarazione protocollo n. AT0035227 del 12/03/2010	
Planimetria di u.i.u. in Comune di Villanova D'asti	
Via Adolfo Villa	civ. 78
Identificativi Catastali:	Compilata da: Tiberini Giorgio
Sezione:	Iscritto all'albo: Geometri
Foglio: 29	Prov. Asti
Particella: 138	N. 897
Subalterno: 6	

Scheda n. 1 Scala 1:200



PIANTA PIANO TERRA



PIANTA PIANO PRIMO

mapa 01

Catasto dei Fabbricati - Situazione al 29/03/2022 - Comune di VILLANOVA D'ASTI(L.984) - < Foglio 29 - Particella 138 - Subalterno 6 >
VIA ADOLFO VILLA n. 78 Piano T-I